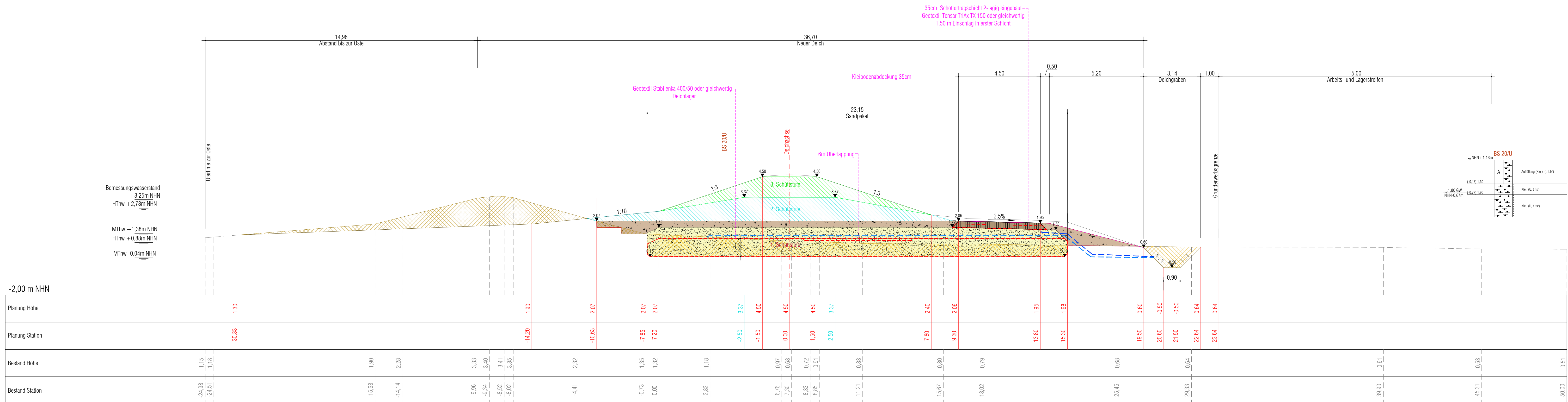
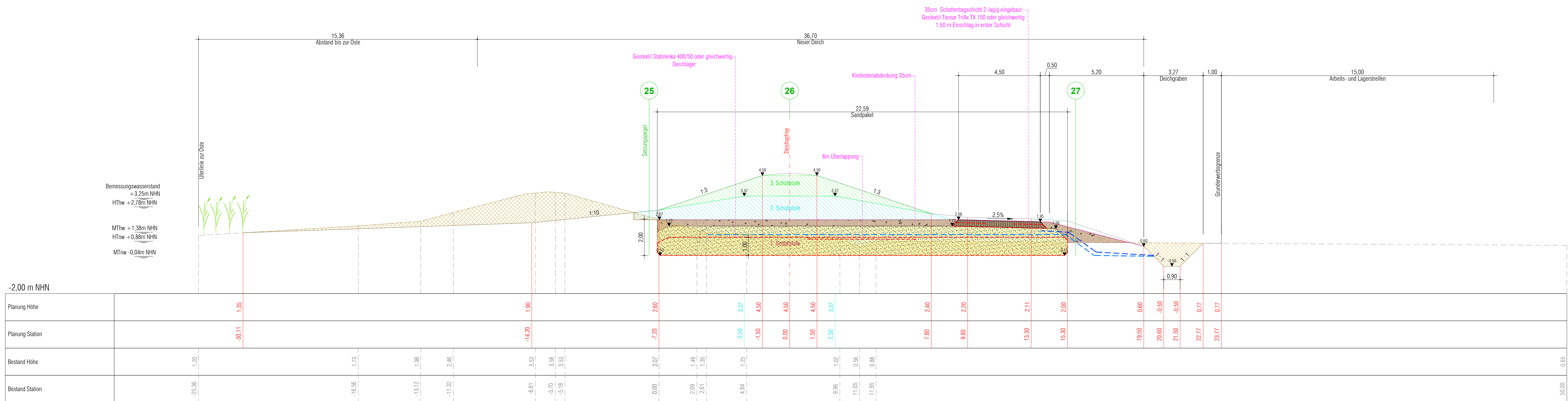












**0+900**  
Deichachse geplant



**0+850**  
Deichachse geplant



Zeichenerklärung			
Planung			
	Sandpaket		1. Schüttstufe
	Kleibodenabdeckung 1. Schüttstufe		2. Schüttstufe
	Schottertragschicht		3. Schüttstufe
	Geogitter / Geotextil		Bodenabtrag für Sandpaket
	Drainage		Bodenabtrag für Schüttstufen 2 + 3

Index	Datum	Änderung		Gezeichnet	
 <p><b>Ostedeichverband</b> Körperschaft des öffentlichen Rechts</p>		 <p><b>CONTUR</b> Ingenieur- und Vermessungsbüro GmbH</p> <p>Bahnhofstraße 43a 21274 Hornumfl. Tel. 04134 59833-0</p> <p>info@contur-gmbh.de www.contur-gmbh.de</p> <p>Träger Straße 34 21249 Bremerhaven Tel. 04761 80943-0</p>			
<h2>Aus- und Neubau des Ostedeichs im Bereich Ostendorf bis Gräpel</h2>					
<h1>AUSFÜHRUNGSPLANUNG</h1>					
Projekz.: P24-024	Vermessung: -	<b>Ausbauquerschnitt 0 + 850</b> <b>Ausbauquerschnitt 0 + 900</b>			
Bearbeiter: Ringe	Aufgestellt: -				
Gezeichnet: Steffens	Gezeichnet: 08.05.2026				
		Maßstab		Blattnummer	
		1 : 100		5.9	